

Hinterlandverbindungen der Nordseehäfen nach Polen und Tschechien; das Angebot Hamburgs

Dr. Jürgen Sorgenfrei
Hafen Hamburg Marketing e.V.



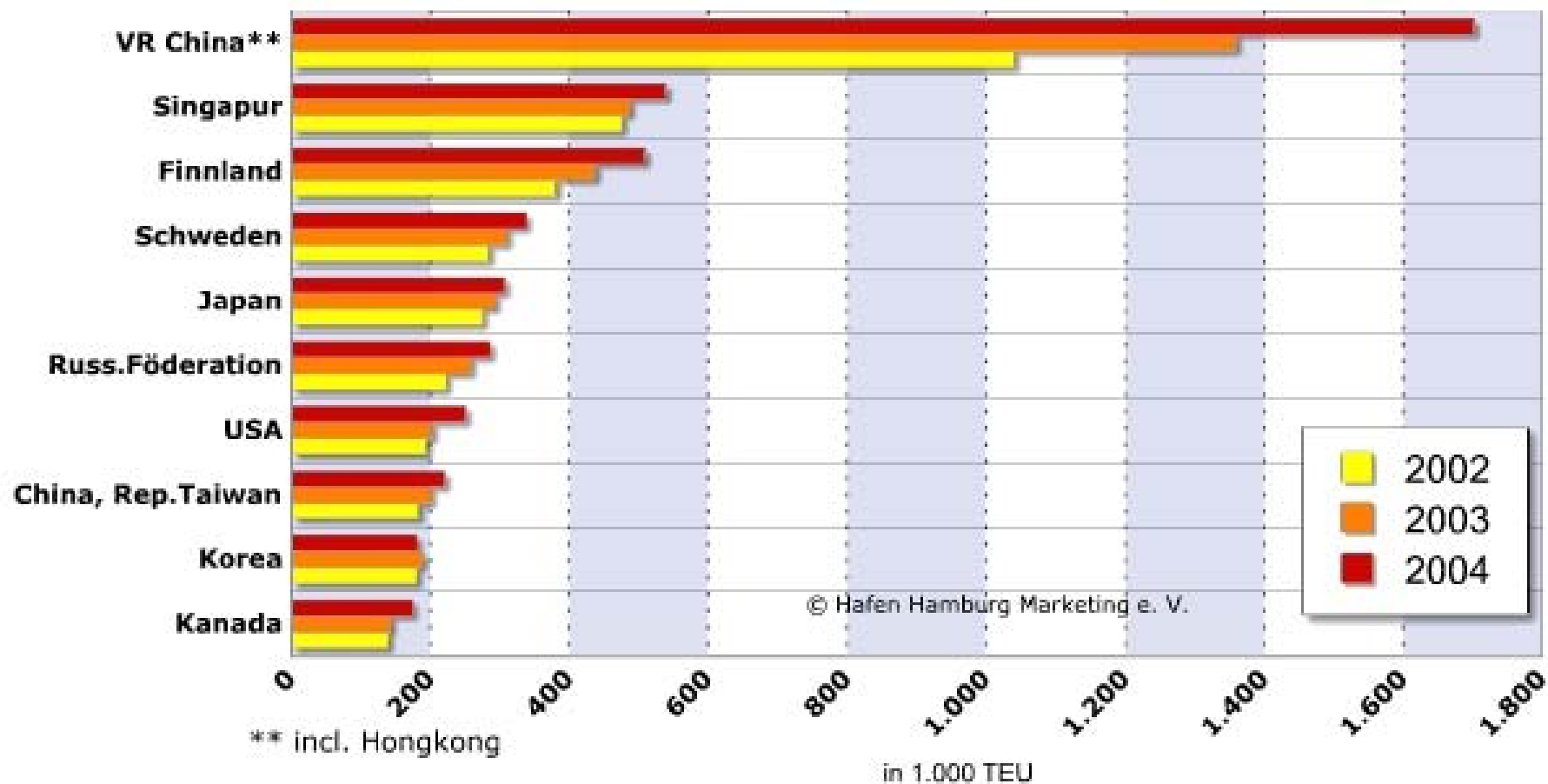
Hafen Hamburg in Zahlen



- Gesamtumschlag 2005 **ca. 124 Mio t**
- größter Containerhafen Deutschlands
- TEU in 2001 (+ 10,4%) **4,7 Mio.**
- TEU in 2002 (+ 14,6%) **5,4 Mio.**
- TEU in 2003 (+ 14,2%) **6,1 Mio.**
- TEU in 2004 (+ 14,1%) **7,0 Mio.**
- TEU in 2005 (+ 14,9%; Hochrechnung) **8,0 Mio.**
- Anzahl einkommenden Seeschiffe (2004) **11.500**
- Hafenerweiterungsflächen **919 ha**



Top 10 - Wichtige Handelspartner des Hafens Hamburg im Containerverkehr über See



Angebote im Hinterlandverkehr



	Feeder	Bahn	LKW	Bischi
Polen	X	X	X	
Tschechien		X	X	X



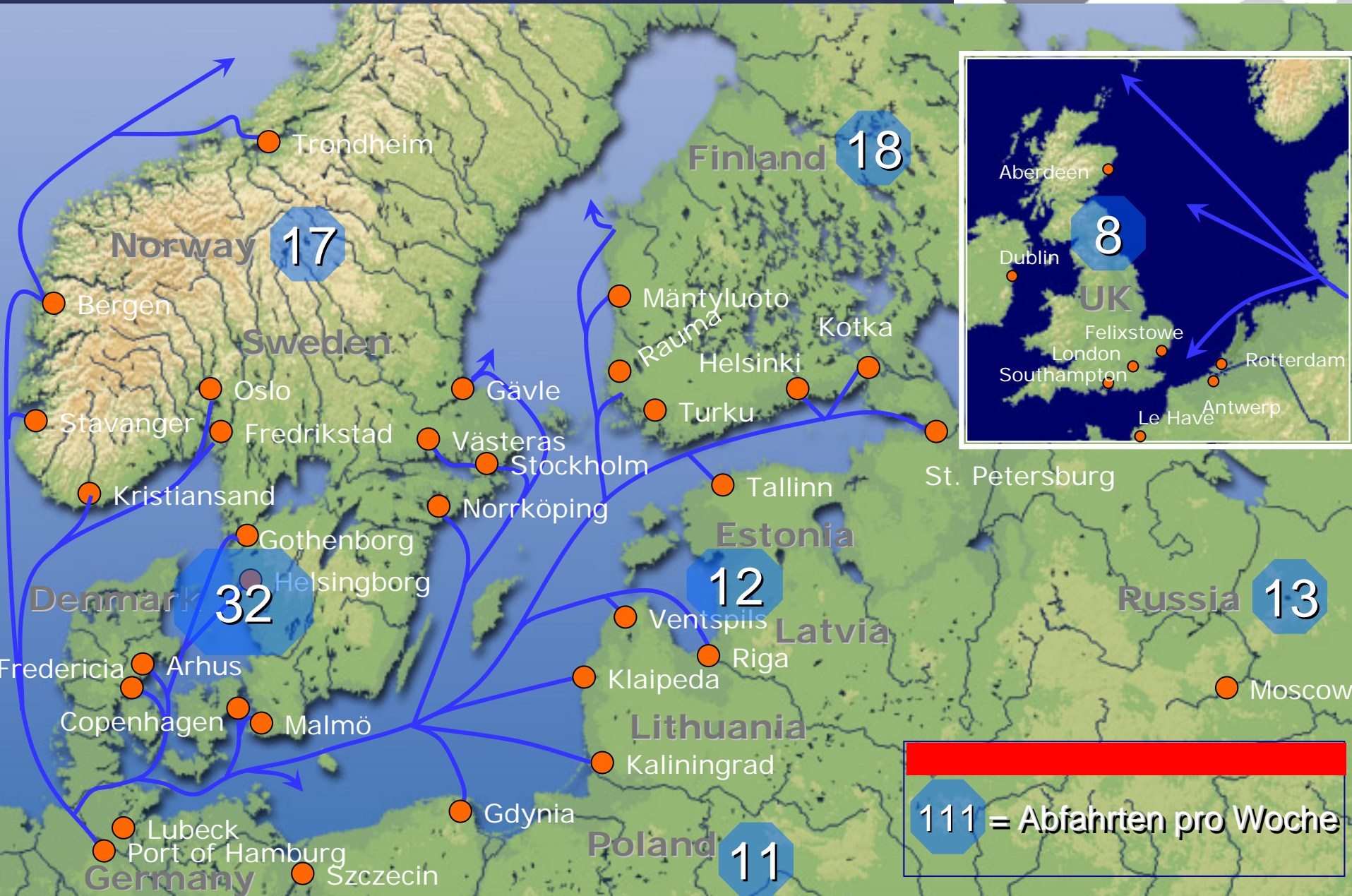
Großschiff + Feeder



 **PORT of HAMBURG**
53°33'N 9°58'E

www.mainport-hamburg.de

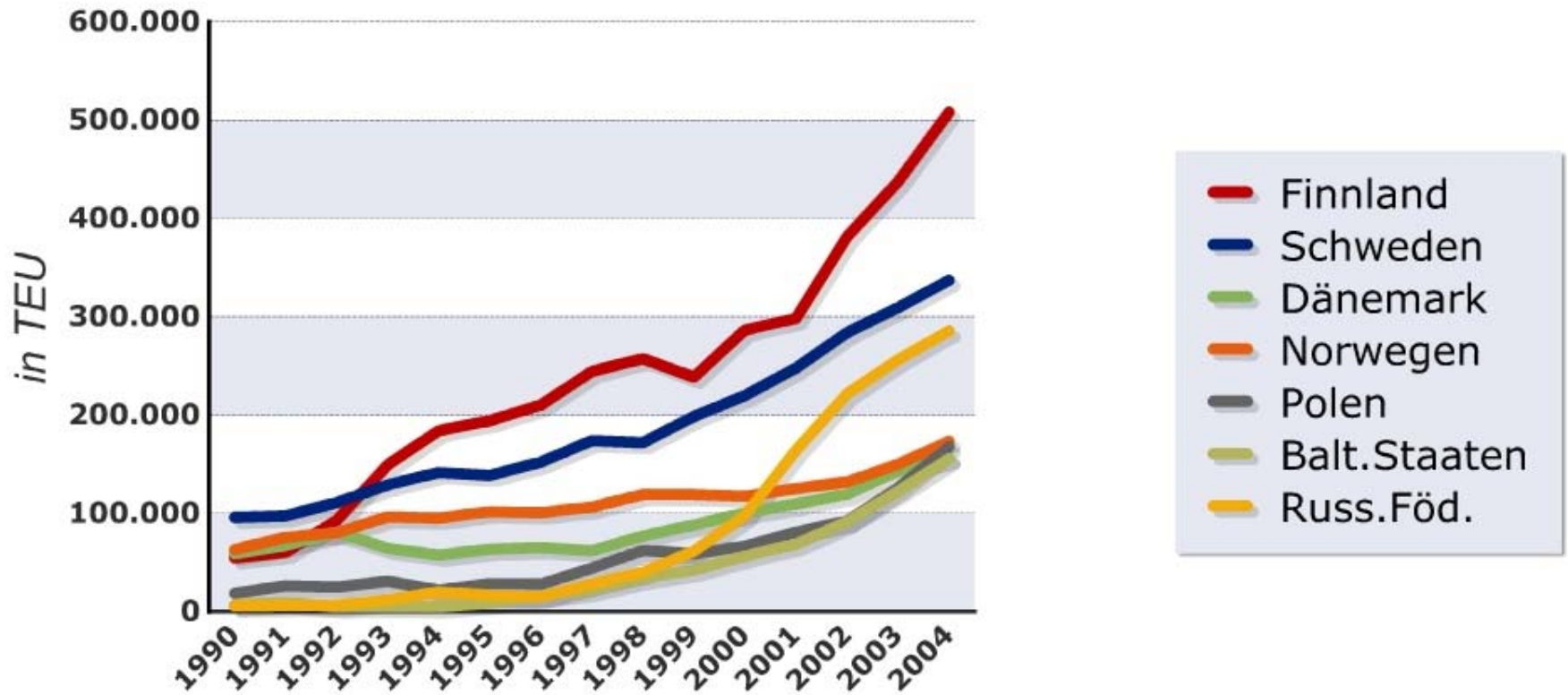
Feederverbindungen ab Hamburg



111 = Abfahrten pro Woche

Containerverkehr mit dem Ostseeraum

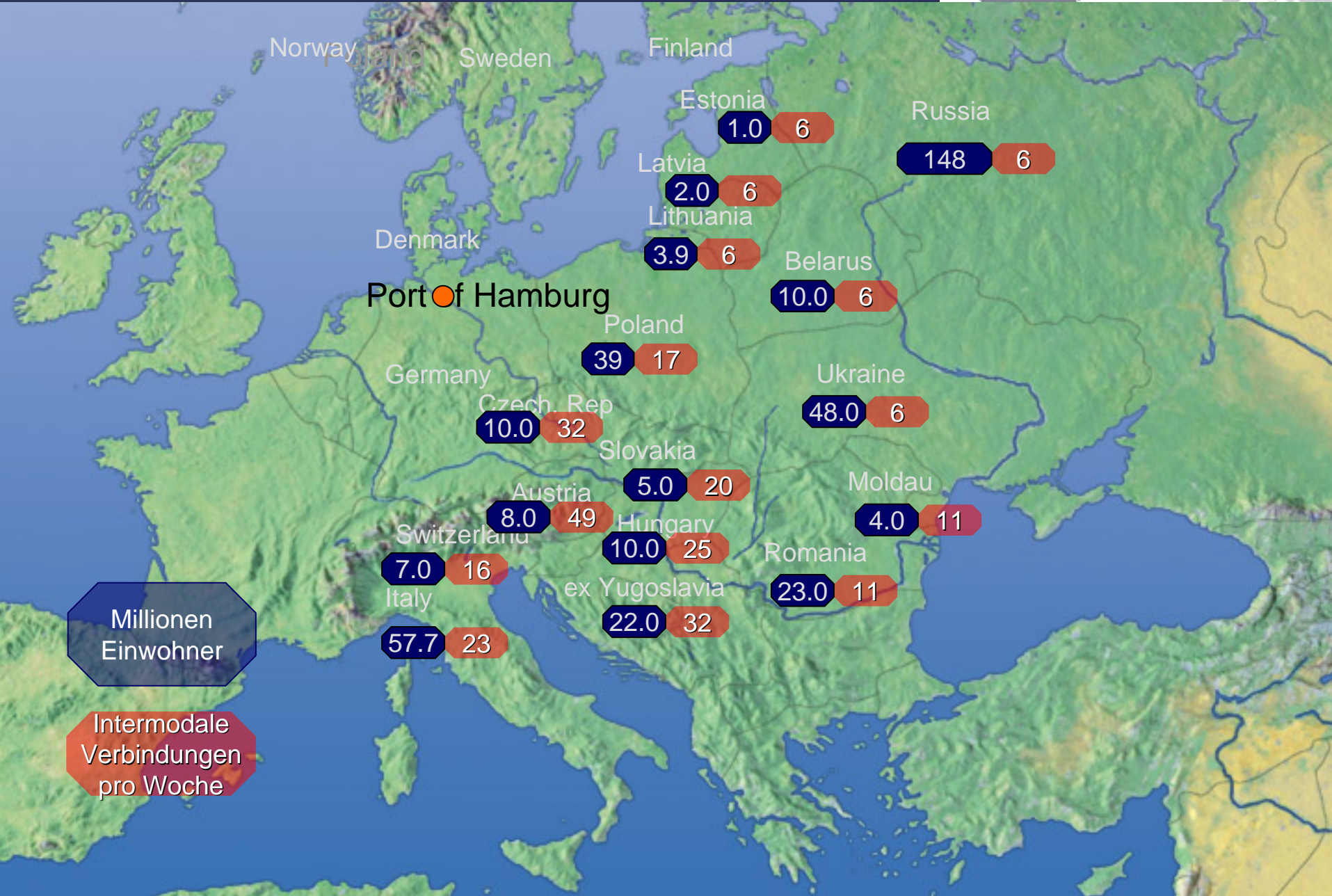
Skandinavien/Osteuropa in TEU



PORT of HAMBURG
53°33'N 9°58'E



Hamburger Märkte in Zentral- und Ost-Europa



Millionen Einwohner

Intermodale Verbindungen pro Woche

Intermodal-Anbieter in Hamburg



METRANS
PRAHA



Die Bahn



TFG Transfracht
International



HHCE



... aktuell fahren 23 private Eisenbahn-Unternehmen in den Hamburger Hafen und ergänzen das Angebot der DB



PORT of HAMBURG
53°33'N 9°58'E

60´ - LKW´s im Hamburg – Lübeck - Verkehr

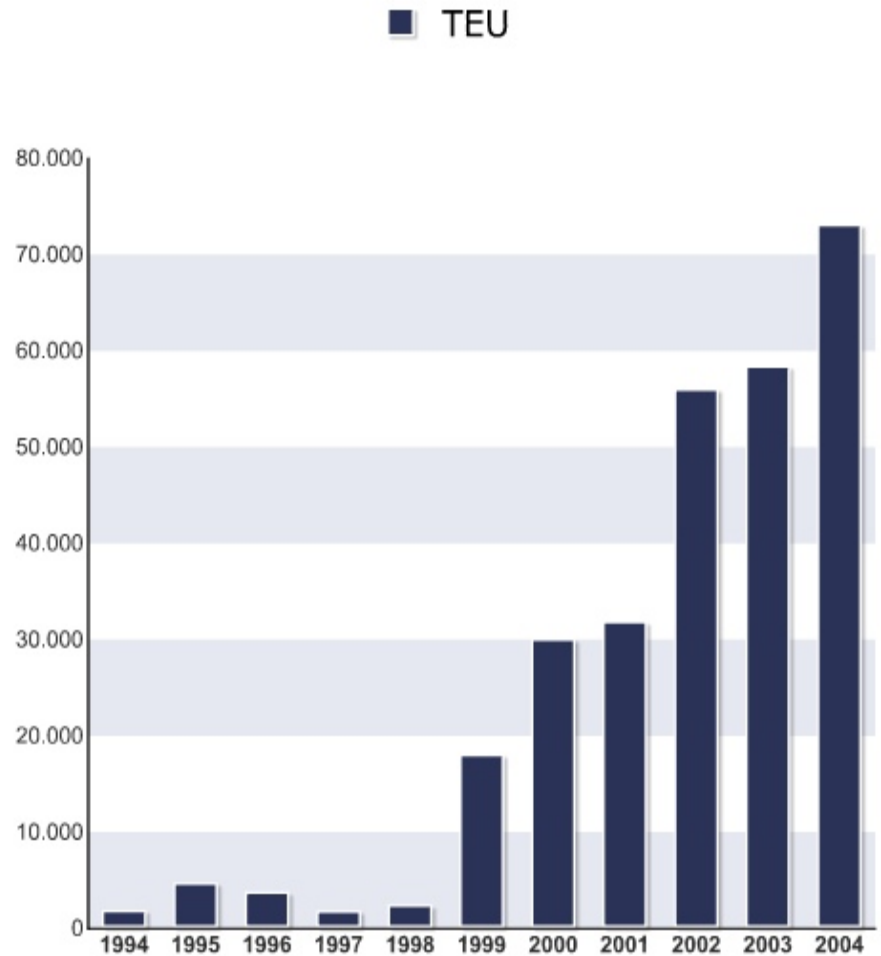


PORT of HAMBURG
53°33'N 9°58'E

Hamburg - Rotterdam: Vergleich der Hinterlandentfernungen



Binnenschiffsverkehre via Hamburg





Parade von Musikdampfern der Hamburg Süd von 1930.

Vielen Dank für Ihre Aufmerksamkeit!